

Obec / Kraj
Charakter území [Způsob využití dle KN]
Parcela č. [Název KÚ]

Stávající terén

Trativod vlevo koleje

Rušený propustek v km 0,298 382

ROZDÍL [m]

KÓTY NOVÉ NIVELETY [m]

KÓTY STÁV. NIVELETY [m]

SROVNÁVACÍ ROVINA

STANIČENÍ [km, m]

SKLONOVÉ POMĚRY

SMĚROVÉ POMĚRY

Milotice nad Opavou / Moravskoslezský kraj
Zastavěné území [dráha]
407/14, 407/46 [Milotice nad Opavou]

← Milotice nad Opavou

datum: 08/2020, SPRÁVA ŽELEZNIC

tz=7,393m
yv=0,005m

$$\begin{aligned} t_z &= 3,000 \text{ m} \\ y_v &= 0,001 \text{ m} \end{aligned}$$

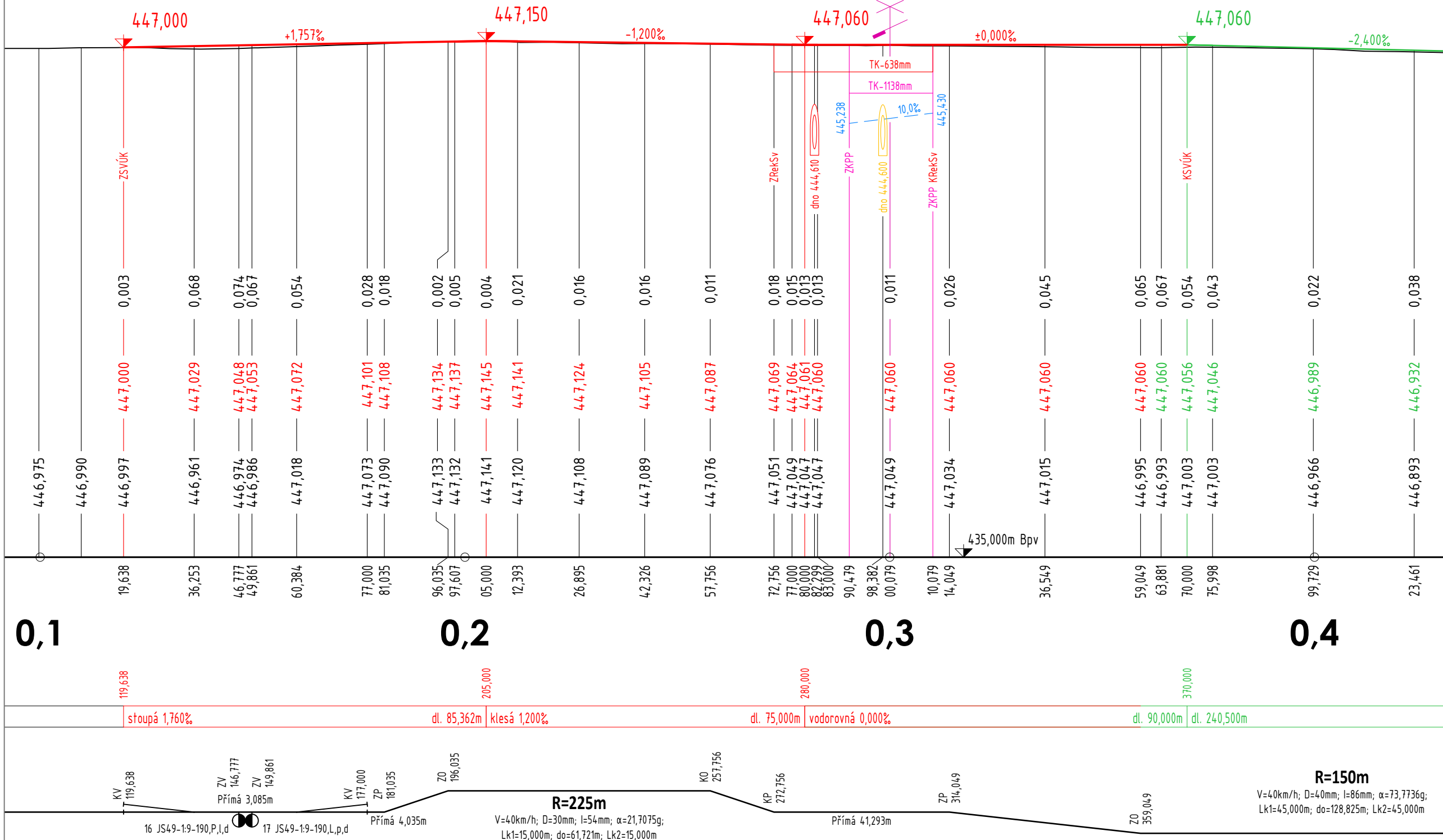
Přejezd P7698

tz=5,998m
yv=0.004m

447,060

447,060

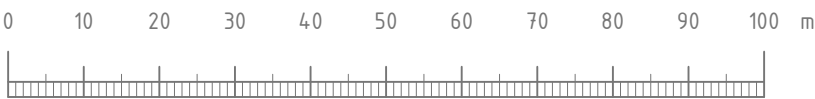
-2,400%



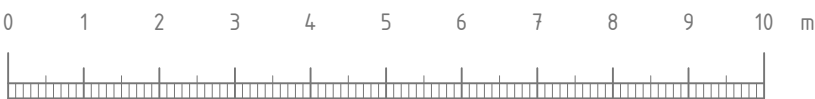
- měřítko 1 : 1000 / 100

Kolej č. 4, TÚ Milotice nad Opavou - Vrbno pod Pradědem, km 0,120 - km 0,423

DÉLKOVÉ MĚŘÍTKO 1 : 1000 [délka měřítka v originále je 100 mm]



VÝŠKOVÉ MĚŘÍTKO 1 : 100 [délka měřítka v originále je 100 mm]



SEZNAM OBJEKTŮ:

SO 01-1 Železniční svršek v km 72,988

SO 01-2 Železniční svršek v km 0,301

SO 02-1 Železniční spodek v km 72,988

SO 02-2 Železniční spodek v km 0,301

Staničení odpovídá definičnímu staničení koleje č. 4

Souřadnicový systém S-JTSK, Výškový systém Bpv

REVIZE Č.	DATUM	ZMĚNA



SB projekt s.r.o.
Kasárenská 4063/4, 695 01 Hodonín

Vypracoval: David BOBÁL	Zodp. projektant: Michal ŠOBR	Kontroloval: Tomáš DERKA	<div><div>DRAWINGS</div><div>DRAWINGS s.r.o. drawings-ov.cz Opavská 845 IČO: 046 50 263 721 00 Ostrava DS: hbied6m e-mail: info@drawings-ov.cz tel.: +420 592 750 147</div></div>	
Kraj: Moravskoslezský	Obec / Trať / Komunikace: Milotice nad Opavou		Datum: 03/2021	
Objednatel: Správa železnic, státní organizace			Formát: 3 x 297 mm	
Dlážděná 1003/7, 110 00 Praha 1 - Nové Město			Č. zakázky: 4510/20/008	
Akce: Rekonstrukce PZS přejezdu P7566 v km 72,988 trati Olomouc - Krnov			Měřítko: 1 : 1000/100	
			Souprava:	
Objekt: SO 01-1, SO 01-2, SO 02-1, SO 02-2			Stupeň: DUSP	
Příloha: PODÉLNÝ PROFIL KOLEJE Č. 4			Část dokumentace: E.1	
			Č. přílohy: 3.2	